


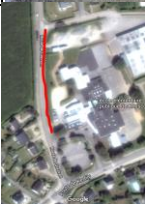






Visite de Quartier de :	Kerfily	Compte rendu de visite	Réponse des services	Compte rendu de Réunion	
Date :	02/12/17	04/12/17	15/12/17	11/01/18	
Rédacteur :		C Solinski	A le Cam E kéranogoarec	C Solinski	

Lieu	Observations	Photos <small>(Photos taille 4 cm en hauteur)</small>	Solutions proposées	Personne chargée d'apporter une réponse	Solution proposée par les services	Observations faites lors de la réunion publique
Tout secteur de la commune et en particulier route de goulven	manque d'information sur les travaux en cours		informer les riverains via le mairie hebdo et le site internet A faire avec les ouvertures de chantier	A Le Cam	Mettre à jour sur site les arrêtés municipaux créés Amélioration de la communication sur les divers travaux à effectuer auprès des riverains.	1er janvier 2018
Route de Goulven	panneaux stop à Keriscoualc'h non respectés		Accentuer le rétrécissement en modifiant les bordures ou mettre un STOP supplémentaire	A Le Cam	Rétrécissement dans carrefour à éviter car passages réguliers d'engins agricoles ; déjà évoqué avec agriculteurs car zone de virage étroite : très forte opposition. Empiètement sur les deux voies des véhicules lourds actuellement pour tourner. Fréquence non respect Stop?	
route de Goulven	vitesse excessive voiture/camions/tracteurs		instaurer des stops, envisager un rétrécissement de la chaussée par effet visuel, projet de cheminement jusqu'à l'école du même coté que l'éclairage public. Projet global a préparer avec quelques petits aménagements on peut très rapidement réduire la vitesse	E Kerangoarec A Le Cam	La vitesse peut être réduite grâce à une diminution de la largeur de la route qui est très importante sur cette voie mais également des Stops ou priorités à droite. (Signalisation et communication en amont importante) Etude à réaliser, concertation.	
Route de Goulven	décollement des bandes réfléchissantes qui bornent le passage entre l'école et les places de parking		Remplacement des bandes par l'entreprise ayant réalisée les travaux	A Le Cam	Courriel adressé à l'entreprise STPA Binard responsable de la pose de ces séparateurs.	
Route de Goulven	sens de stationnement le long de l'école non respecté (demi-tour dangereux)		Rappel par le Policier municipal du bon sens de stationnement Rappel au conseil d'école	R Coatanéa et F Bégoc		





Visite de Quartier de :	Kerfily	Compte rendu de visite	Réponse des services	Compte rendu de Réunion	
Date :	02/12/17	04/12/17	15/12/17	11/01/18	
Rédacteur :		C Solinski	A le Cam E kérangearec	C Solinski	

Lieu	Observations	Photos <small>(Photos taille 4 cm en hauteur)</small>	Solutions proposées	Personne chargée d'apporter une réponse	Solution proposée par les services	Observations faites lors de la réunion publique
Rute de Goulven	<p>Chantier Enidis (Entreprise Marc) : Rappel a faire a l'entreprise pour la tenue déplorable du chantier</p> <ul style="list-style-type: none"> ▶ Signalisation non conforme a la réglementation ▶ Nombreux points noirs mettant en jeu la sécurité des piétons ▶ Chantier à l'arrêt sans activité depuis plus d'un mois et demi ▶ Obstruction des écoulements.d'eaux pluviales <p>Nb :barrières rouges très dangereuses, manque de stabilités et débordent sur la route</p>		<p>Rappel a l'entreprise lors de la réunion de chantier</p> <p>Passage du policier municipal pour faire appliquer la réglementation sécurité routière et les passages piétons</p> <p>Courrier a faire a l'entreprise Marc et a Enidis.</p>	A Le Cam et R Coatanéa	<p>Rappel effectué à l'entreprise sur la signalisation et le maintien d'une voirie propre (chaussée et réseaux),</p> <p>Je ferai un rappel la semaine prochaine également.</p>	<p>Barrières Bas de Mescam déplacées a remettre</p> <p>Barrières non visibles route de Kervizien (mettre des réflecteurs lumineux)</p>
Impasse de la chapelle	circulation difficile au niveau des travaux près de l'école		instaurer un sens unique le temps des travaux		Panneau déviation mis en place par l'entreprise en cours de semaine. Circulation difficile et notamment à l'entrée et sortie des classes.	
Impasse de la chapelle	trottoirs non accessibles Demande de reconfigurer la voie après travaux du lotissement en incluant les vélos et les piétons		<p>Mettre du stérile sur le trottoir immédiatement</p> <p>A terme refaire la voie</p>	A Le Cam E Kerangoarec	<p>Demande de reconfiguration prise en compte.</p> <p>Donnée supplémentaire : Un Accès futur du lotissement.</p>	
Impasse de la chapelle	propreté du coin poubelle des vandales s'amuse a déplacer les bacs a roulettes		<p>Faire Courrier a la CCPI pour propreté et retirer les bacs a roulettes</p>	C Solinski	<p>Réunion effectué entre Mairie et CCPI pour mise en place Colonnes enterrées en 2019.</p> <p>Retard car prévu initialement en 2018.</p>	







Visite de Quartier de :	Kerfily	Compte rendu de visite	Réponse des services	Compte rendu de Réunion	
Date :	02/12/17	04/12/17	15/12/17	11/01/18	
Rédacteur :		C Solinski	A le Cam E kéranogoarec	C Solinski	

Lieu	Observations	Photos (Photos taille 4 cm en hauteur)	Solutions proposées	Personne chargée d'apporter une réponse	Solution proposée par les services	Observations faites lors de la réunion publique
Impasse de la chapelle	chantier impasse de la chapelle, travaux en suspens ? Route sale. Manque d'information		Rappel a l'aménageur lors des réunions de chantier	A Le Cam	Rappel effectué à l'aménageur d'un maintien de la chaussée en état (propreté) car dangerosité.	
Impasse de la chapelle	Dans les nouveaux lotissements; Harmonisation architecturales des constructions		Informers les pétitionnaires de l'existence d'un CAUE Demander aux aménageurs de prendre en compte cette observations	Urbanisme		
Carrefour Impasse de la chapelle Route de Goulven	Panneau d'information abimé		Réparation a faire	A le Cam	Rappel effectué à la CCPI car déjà informée. Panonceaux communautaires.	
Carrefour Impasse de la chapelle Route de Goulven	Dépot de déchets verts sur le talus		Enquête a faire et sensibilisation des riverains par le policier municipal	R Coatanéa		
croisement route de Goulven et entrée impasse de Mescam	Panneau de publicité des constructeurs de lmaisons mis pelle mele sur le bord de la route sans autorisation =dépotoir		Panneaux a enlever par le policier municipal	R Coatanéa		
croisement route de Goulven et entrée impasse de Mescam	virage dangereux à l'entrée impasse de Mescam pour les riverains (plusieurs voitures coupe le virage, les traces de roue dans le bas coté l'atteste)		Immédiatement :cassé le virage à l'aide de plots ou d'obstacles pour interdire de couper le virage et dans un xsecond temps reconfigure le carrefour	A Le Cam	Mise en place rapide par les Services Techniques de BailRoutes pour casser le virage. Prendre en compte pour projet Route de Goulven. Etude Projet par BE à budgétiser,	Passage de camions dans le chemin de Landelennoc vers le Bourg (mettre de la signalisation : sens interdit sauf engn agricole)







Visite de Quartier de :	Kerfily	Compte rendu de visite	Réponse des services	Compte rendu de Réunion	
Date :	02/12/17	04/12/17	15/12/17	11/01/18	
Rédacteur :		C Solinski	A le Cam E kérangoarec	C Solinski	

Lieu	Observations	Photos (Photos taille 4 cm en hauteur)	Solutions proposées	Personne chargée d'apporter une réponse	Solution proposée par les services	Observations faites lors de la réunion publique
impasse de Mescam	Reconfigurer la voie après travaux lotissement		Prjet a faire	A Le Cam E Kerangoarec	Route Impasse de Mescam en Mauvais état. Réfection de la voirie après travaux du lotissement.	
croisement route de Goulven et entrée impasse de Mescam	Pas de passage piétons pour l'abri bus		Faire un passage piétons	A Le Cam	Dito commentaire Impasse de Mescam. Etude Zone 30 ou zone de Rencontre.	Face a l'arret de bus mettre plutot un passage piéton et reduire la route (par rapport aune zone 30 ou de rencontre) Prevoir une aire de retournement pour les cars car ils réalisent un demi tour a cet endroi
croisement route de Goulven/ impasse de Mescam/ route de Kervizien	Croisement dangereux (vitesse excessive)		Inverser les STOP (les mettre sur la route de Kervizien)	A Le Cam	Stop présent Rte de Kervizien. Etude pour m.e.o. soit : - Stop sur Rte de Goulven (Carrefour Imp. de la chapelle, Carrefour Imp. De Mescam, Rte de Kervizien) - Priorités à droite aux mêmes carrefours	
Route de Goulven	éclairage public fonctionnant le jour et non la nuit		Revoir la programmation de l'eclairage public pour eviter le gaspillage d'énergie	A Le Cam ; R. Coatanea	Rappel effectué auprès de citeos.	
Route de Goulven	Curage des fossés a revoir Travail peu ou pas réalisés par endroits			A Le Cam	Curage fossé et bas côtés réalisés sur Rte de Goulven effectué en 2015. Importance d'un enherbement des fossés pour retenir et favoriser infiltrations eaux pluviales.	
rue des alouettes	Eclairage public: pas continu et mauvaise implantation des lampadaires Eaux Pluviales : mauvaises évacuation des eaux		Pour l'eaux pluviales il y aura des possibilités de se raccorder sur le futur lotissement Eclairage public: a voir par les services	A Le Cam	A voir sur site. Projet éclairage à budgétiser ? Pbmatique des EP connue et complexe à gérer ; le futur lotissement et l'apport de réseau EP permettront une meilleure Gestion des EP.	






Visite de Quartier de :	Kerfily	Compte rendu de visite	Réponse des services	Compte rendu de Réunion	
Date :	02/12/17	04/12/17	15/12/17	11/01/18	
Rédacteur :		C Solinski	A le Cam E kéranogoarec	C Solinski	

Lieu	Observations	Photos <small>(Photos taille 4 cm en hauteur)</small>	Solutions proposées	Personne chargée d'apporter une réponse	Solution proposée par les services	Observations faites lors de la réunion publique
Mme Paul n°39 route de Goulven	Problème d'écoulement des eaux pluviales (pas de buses)		Réseau d'eaux pluviales a revoir lors de l'aménagement de chaussée	A Le Cam	A voir sur site pour vérifier écoulement. Devis réalisé systématiquement pour demande de Busage par riverains. La commune n'a pas d'obligation à buser si l'écoulement est bon.	
Route de Goulven	Les véhicules se déportent sur la gauche dans le virage du haut (sens descendant)		Tracer les lignes médianes	A Le Cam	Bande centrale (marquage horizontal) sur chaussée favorise la vitesse et accélération des véhicules. Possibilité de demander un Devis.	
Route de goulven	Cables d'éclairage public, téléphone et edf très superposés sur les poteaux		Réseaux a enfouir	A Le Cam		
Route de goulven	Accotement boueux en hiver (les gens marchent sur la route) Parking et cheminement a organiser		Projet a faire	A Le Cam	Demande prise en compte. A programmer selon priorités et budget sur programme enfouissement réseaux.	
coteau des Mesanges	élagage de la zone verte (parcelle 187 et 186 appartenant a la commune) du lotissement		A réaliser par les services techniques Prendre contact au préalable avec l'association des co lotis	A Le Cam	Mail reçu de Monsieur Simon. Association en contact avec Le Responsable des ST. Campagne d'élagage à programmer prochainement. Information qui sera transmise à l'asso.	
coteau des Mesanges	tonte et entretien de la zone verte		Demande de mise à disposition de matériel pour les riverains pour réalisation par eaux mêmes Prendre contact au préalable avec l'association des co lotis	A Le Cam	Mise à disposition préalablement acceptée et sera acceptée (si disponibilités et si prise de contact en amont) pour demandes à venir.	





Visite de Quartier de :	Kerfily	Compte rendu de visite	Réponse des services	Compte rendu de Réunion	
Date :	02/12/17	04/12/17	15/12/17	11/01/18	
Rédacteur :		C Solinski	A le Cam E kérangearec	C Solinski	

Lieu	Observations	Photos <small>(Photos taille 4 cm en hauteur)</small>	Solutions proposées	Personne chargée d'apporter une réponse	Solution proposée par les services	Observations faites lors de la réunion publique
coteau des Mesanges	tonte et entretien de la zone verte voie montante semaine prochaine		Demande de mise à disposition de matériel pour les riverains pour réalisation par eux mêmes Prendre contact au préalable avec l'association des co lotis	A Le Cam	Mise à disposition préalablement acceptée et sera acceptée (si disponibilités et si prise de contact en amont) pour demandes à venir.	
coteau des Mesanges	Zone verte arbre a élaguer + abattre arbre derrière chez Mr Juliard		A réaliser par les services techniques Prendre contact au préalable avec l'association des co lotis	A Le Cam	Mise à disposition préalablement acceptée et sera acceptée (si disponibilités et si prise de contact en amont) pour demandes à venir.	Arbres a abatre signalés par des croix. Demande des riverains que ce soit les ST qui abattent:elaguent les arbres
coteau des Mesanges	Le passage de la balayeuse serait plus judicieux au niveau du virage que sur le haut du lotissement		Pas nécessaire en haut dulotissement ais en bas Prendre contact avec la CCPI qui réaliser le nettoyage pour la commune. Annoncer le passage afin que les riverains puissent déplacer leurs véhicules	A Le Cam	Demande prise en compte. Passage de Balayeuse 1fois/mois à effectuer sur toute la commune. Il ne pourra être mensuel au coteau des Mesanges.	Demande a repréciser aux ST
Coteau des mésanges	Nid de frelons asiatiques dans le bois près du 24 et 25 coteau des mésanges		Faire le nécessaire auprès de FDGDON	A Le Cam	CCPI ne prend plus en charge à cette période ces demandes. Inactivités des frelons (hiver). Essaim non réutilisé l'année suivante.	A repréciser a la FDGDON aus printemps quand la campagne va reprendre
Coteau des mésanges chemin de liaison avec la rue de Kereven	Arbre dangereux dans propriété privé pour les piétons empreuntant le chemin			Déplacement du policier municipal	R Coatanéa	
coteau des Mesanges	présence de mousse sur les trottoirs et les escaliers. Compte tenu de la pente très dangereux en hiver		Karcher a passer et a revoir l'enrobé	A Le Cam	Futurs essais à réaliser avec produits Ecologique ou avec le microtracteur équipé d'une brosse.	

Visite de Quartier de :	Kerfily	Compte rendu de visite	Réponse des services	Compte rendu de Réunion	
Date :	02/12/17	04/12/17	15/12/17	11/01/18	
Rédacteur :		C Solinski	A le Cam E kérangearec	C Solinski	

Lieu	Observations	Photos <small>(Photos taille 4 cm en hauteur)</small>	Solutions proposées	Personne chargée d'apporter une réponse	Solution proposée par les services	Observations faites lors de la réunion publique
24 coteau des Mesanges	buse abîmée derrière près du n°24 coteau des mésanges, risque d'être bouchée dans le temps		Déboucher et réparation à réaliser	A Le Cam	Information prise en compte. Visite rapide sur site à effectuer.	
intersection Kervizien/coteau des Mesanges	Visibilité et sortie dangereuses, virage et accotement plus haut dangereux		Élargir la voie sur quelques mètres pour permettre aux véhicules de se croiser dans le virage	A Le Cam	Zone 30 car virage étroit. Prise de mesure largeur route à effectuer. Nombre accidents? Information prise en compte ; A Étudier.	
intersection Kervizien/coteau des Mesanges	Demande faite par le passé de mettre un éclairage public dans le virage pour augmenter la sécurité. Travail fait la commune mais l'entreprise s'est trompé de lieu et l'a mis devant chez un riverain qui ne demandait rien		A revoir avec l'entreprise	A Le Cam	Ce Travail n'est fait par la commune. Demande de devis avec SDEF pour rajout d'un mat.	Maison cottage/papyrus (dixit Cecile) virage dangereux manque lampadaire
Mescam	Mauvaise évacuation des eaux de pluies				Problématique zone (bas-côté). Sans fossé allant vers propriété. A étudier.	
coteau des ésanges/route de Kervizien	Pour les véhicules venant du coteau des mésanges , les poteaux masquent les véhicules venant de Kervizien lors qu'ils sont au STOP		Déplacer les poteaux ou le STOP	A Le Cam	Mettre Stop sur Rte de Kervizen? Dangerosité. Poteau électrique ne pouvant être déplacé. A étudier.	
venelle de Kervizien	Enfouissement des réseaux demandé par les riverains			A Le Cam	Arrangement avec Monsieur Queinnec pour réalisation du busage. Non réalisable avant travaux car risque dégats sur réseau important.	

Visite de Quartier de : Kerfily	Compte rendu de visite	Réponse des services	Compte rendu de Réunion
Date : 02/12/17	04/12/17	15/12/17	11/01/18
Rédacteur :	C Solinski	A le Cam E kérangearec	C Solinski

Lieu	Observations	Photos (Photos taille 4 cm en hauteur)	Solutions proposées	Personne chargée d'apporter une réponse	Solution proposée par les services	Observations faites lors de la réunion publique
venelle de Kervizien	Busage de fossé demandé par les riverains car nouveau lotissement		A réaliser par la mairie dans le cadre de l'aménagement public	A Le Cam	Arrangement avec Monsieur Queinnec pour réalisation du busage. Non réalisable avant travaux car risque dégâts sur réseau important.	
Venelle de Kervizien/route de Kervizien	Carrefour dangereux: Demande des riverains de faire des aménagements pour diminuer la vitesse et mettre un miroir pour problème de visibilité		A réaliser	A Le Cam	Aménagement à étudier. Un miroir est refusé aux demandeurs car engage responsabilité du Maire si défaut de visibilité.	
Route de Kervizien	emplacement de la plaque du lieu dit « Mescam » très peu visible robleme pour l'accès des secours		a déplacer plus près de la route de Goulven		Demande prise en compte	
Rue de Kervisien	priorités à droite ambiguës route de Kervizien		Mettre des STOP	A Le Cam	Mettre Stops sur sorties de Maisons? Possibilité rajout panneau priorité à droite au niveau du Venelle de Kervizien.	
Kervizien	Mr Paulard André plus de pompe à eau à Kervizien,				Pompe fonctionne correctement. Les ST l'ont utilisés récemment. Un tuyau flexible est tombé suite à une utilisation simplement.	

Visite de Quartier de :	Kerfily	Compte rendu de visite	Réponse des services	Compte rendu de Réunion	
Date :	02/12/17	04/12/17	15/12/17	11/01/18	
Rédacteur :		C Solinski	A le Cam E kéranogoarec	C Solinski	

Lieu	Observations	Photos <small>(Photos taille 4 cm en hauteur)</small>	Solutions proposées	Personne chargée d'apporter une réponse	Solution proposée par les services	Observations faites lors de la réunion publique
Landélénnoc, Ker Yan Languidic,	Mr Paulard André , trous dans les chemins : landelenoc au bourg, Keryan, Poulvennig (derrière chez Mr Hervé Quéré), curage abîmé entraînant des frais sur les tracteurs,				Prise de contact pour intervention urgente auprès de la CCPI. CCPI présente cette semaine sur les différents chemins. Quelques nids de poules peu profonds présents, Ces chemins sont accessibles en Twingo et pas accessibles en tracteur? Famille Paulard décredibilisées suite à leur "demande" (exigences avec virulence)	
12 kereven						Entretien du petit chemin a faire par les ST
Demande lue par Mr Loaec représentant les riverains de la route de Kervizien (cf lettre remise)						
	modification de la circulation au carrefour coteau des mésanges par l'adjonction de deux stops					
	mise place d'un radar pédagogique dans la zone urbanisée de la route de Kervizien dans le sens Porsmilin/Goulven					
	Intégration du lieu dit Kervorgar dans la zone urbanisée eb déplaçant le panneau « Locmaria » en amont de la propriété Méner					
	Adjonction d'un panneau 50km/h sur la route de kervizien au lieu dit mescam dans le sens Goulven/Porsmilin					
	Mise en place d'un miroir au carrefour de l'impasse de Kervizien					
	Mise en œuvre des dispositifs de déplacements doux annoncés en mars 2014 lors des élections municipales et l'aménagement complet et durable de cette voie jusqu'à Porsmilin					
	Entretien plus fréquent des fossés, le dernier remontant a mai 2012 et celui de l'impasse jamais réalisé					